





## KARTELË INFORMATIVE

AL042070

<b>1. Emri i shërbimit</b>	Leje infrastrukture			
<b>2. Cili është qëllimi i shërbimit?</b>	Ky shërbim ka si qëllim të realizojë ndërtimet infrastrukturore në përputhje me ligjin në fuqi			
<b>3.Çfarë ofron ky shërbim ?</b>	Pajisja me leje ndërtimi infrastrukture			
<b>4.A jam përfitues?</b>	1. Qytetar 2. Biznes Person Juridik/ Person Fizik 3. Institucione Shtetërore			
<b>5.Çfarë dokumentesh duhen për aplikim?</b>	<b>Nr.</b>	<b>Lloji</b>	<b>Nga lëshohet?</b>	<b>Vlefshmëria</b>
	1	Licenca profesionale/ Certifikata individuale, me kategoritë e punimeve përkatëse, për strukturën që kërkohet të ndërtohet brenda afatit të vlefshmërisë	Projektuesi i licensuar	
	2	Kontrata koncesioni, leje, autorizime, oponentca teknike që i janë dhënë zhvilluesit për aktivitetin apo akte miratimi, të nevojshme për ushtrimin e aktivitetit, në zbatim të legjislacionit të posaçëm.	Ministria e linjës, Këshilli i Ministrave, Kryeministri	
	3	Certifikata e pronësisë (apo kontratë qiraje) /kërkesë për shpronësim,VKM për shpronësim	Agjencia Shtetërore e Kadastrës/ Zhvilluesi/ Ministria e linjes	
	4	Vendim për heqjen nga fondi pyjor (për raste kur aplikohet)	Ministria Turizmit dhe Mjedisit	
	5	Miratimi për infrastrukturat inxhinierike në zone	Zhvilluesi	
	6	"Preventivi i realizimit të punimeve; Grafiku i punimeve plani i organizimit të punimeve dhe plani i piketimit;"	Projektuesi i licensuar	
	7	Projektet teknike të zbatimit, projekti konstruktiv, projekti teknologjik, projekti elektrik, projekti hidro-teknikdhe relacionet perkatese	Projektuesi i licensuar	
	8	Vlerësimi i ndikimit në mjedis	Agjencia Kombëtare e Mjedisit	

	9	Kopje e policës së sigurimit të projektuesve, për mbulimin e përgjegjësive profesionale	Projektuesi i licensuar	
	10	Deklaratë Përgjegjësie profesionale e projektuesve	Projektuesit sipas projektit specifik	
	11	Azhornimi topografik gjendjes ekzistuese i topografuar i licencuar	Zhvilluesi	
	12	Planvendosja e objektit/objekteve që zhvillohet shoqëruar me kondicionet urbane	Zhvilluesi	
	13	Kontratë me Agjencinë e Shërbimit Arkeologjik (nëse është e aplikueshme)	Agjencia Shërbimit Arkeologjik	
<b>6. Ku mund të aplikoj?</b>	<b>Zyra pritëse</b>	<b>Qyteti</b>	<b>Adresa e sporteleve</b>	<b>Orari</b>
	Online në portalin e-Albania;	Kudo në vend;	Online në portalin e-Albania.al	Online: 24 orë
<b>7. A është ky shërbim online?</b>	<b>Niveli 1</b>	<b>Niveli 2</b>	<b>Niveli 3</b>	<b>Niveli 4</b>
				
<b>8. Sa është tarifa për marrjen e shërbimit?</b>	<b>Tarifa bazë</b>	<b>Tarifa shtesë</b>	<b>Mënyra e pagesës</b>	
	Shërbim pa pagesë	Nuk ka		
<b>9. Sa kohë nevojitet për të marrë shërbimin?</b>	90 ditë			
<b>10. Çfarë përfitoj?</b>	Leje Infrastruktura			
<b>11. Ç'afat vlefshmërie ka?</b>	Vlefshmëria përcaktohet nga grafiku i punimeve			
<b>12. Ku e marr?</b>	E- albania			
<b>13. Cili është institucioni përgjegjës?</b>	Agjencia e Zhvillimit të Territorit (AZHT)			
<b>14. Ku mund të gjej informacion për këtë shërbim?</b>	<b>Kontakto në:</b>		<b>Oraret e hapura</b>	
	E- albania:e-albania.al ADISA web: www.adisa.gov.al ADISA email: Informacion@adisa.gov.al AZHT: www.azht.gov.al/ Call Center: 11800		Call Center: E Hënë- E Premte, ora 08:00-19:00	
<b>15. Nëse kam ankesë, si të veproj?</b>	Në sportele; Në platformën "Shqipëria që duam"			
<b>16. Cila është baza ligjore e këtij shërbimi?</b>	Ligji Nr. 107, datë 31.07.2014, "Për planifikimin dhe zhvillimin e territorit", i ndryshuar; VKM Nr. 408, datë 13.05.2015, "Për miratimin e rregullores së zhvillimit të territorit", i ndryshuar; VKM Nr. 725, datë 02.09.2015, "Për mënyrën e organizimit dhe funksionimit të Agjencisë së Zhvillimit të Territorit"; Urdhër i Kryeministrit Nr. 143, datë 03.11.2015, "Për ngritjen dhe funksionimin e strukturave përgjegjëse për bashkërendimin e punës me Agjencinë e Zhvillimit të Territorit".			